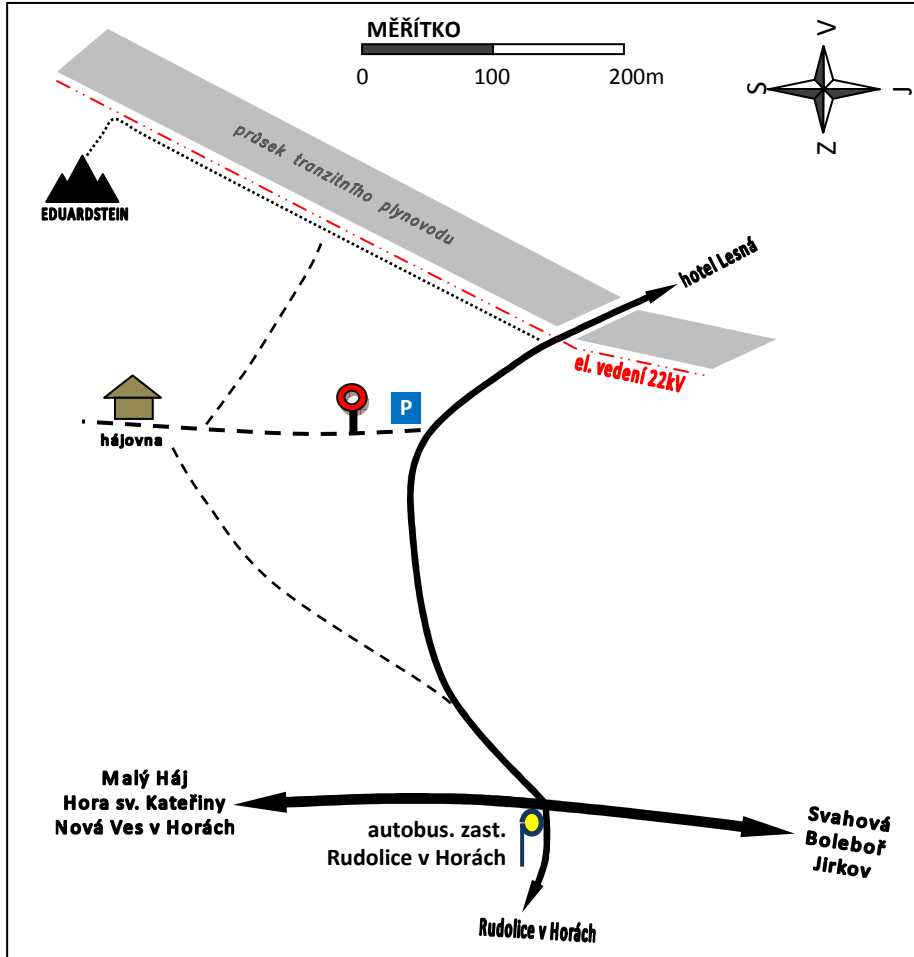




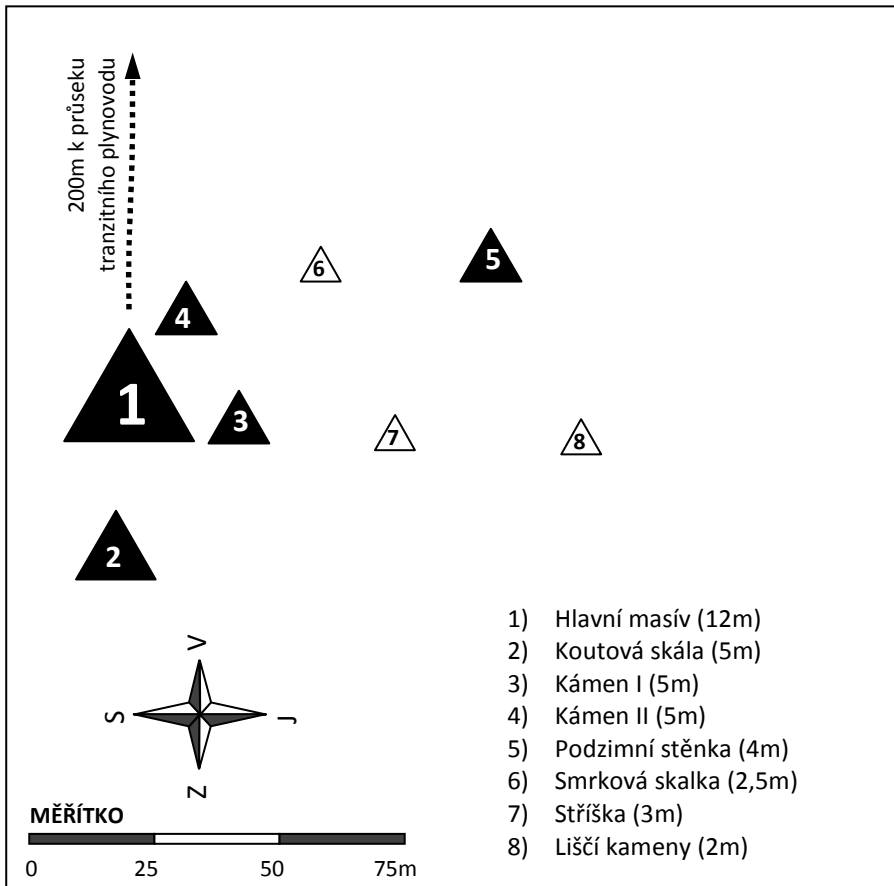
EDUARDSTEIN **boulder-guide**



EDUARDSTEIN

Eduardstein nebo-li též Eduardova skála je zdálky viditelný skalní masív nad obcí Malý Háj v Krušných horách. Je to místo dalekého rozhledu a je proto hojně navštěvován turisty. Kromě dalekých výhledů skála nabízí i možnosti skálolezení a boulderingu. Hlavní masív a několik přilehlých menších masívků bylo zmapováno do horolezeckého průvodce Krušné hory a střední Poohří (vydání 12/2013, Horoklub Chomutov). Několik balvanů a skalisek boulderového charakteru, které se do výše zmíněného průvodce nedostaly jsou zmapovány v tomto samizdatu.

Skála se nachází cca 600m východně od obce Malý Háj na temeni nevýrazného kopce na rozhraní lesa a pastviny, v nadmořské výšce cca 900m. Přístup ke skále je orientačně nejsnazší pěšinou podél tranzitního plynovodu resp. el. vedení 22kV. Auto lze zaparkovat u odbočky k bývalé hájovně.



Skálu tvoří kompaktní hrubozrný žulový porfyr s četnými vyrostlicemi živce. Kompaktnost skály a estetická hodnota této lokality řadí místní výstupy a bouldry mezi nejhezčí, které lze v Krušných horách najít. Vyznavači boulderingu zde naleznou jak jednokrokové zdvihy ze sedu, tak i mnohakrokové hajbóly s výškou do 12m. Záleží na tom, jak kdo si troufá. Dopady jsou vesměs rovné, protože skála vystupuje z plochého temena kopce.

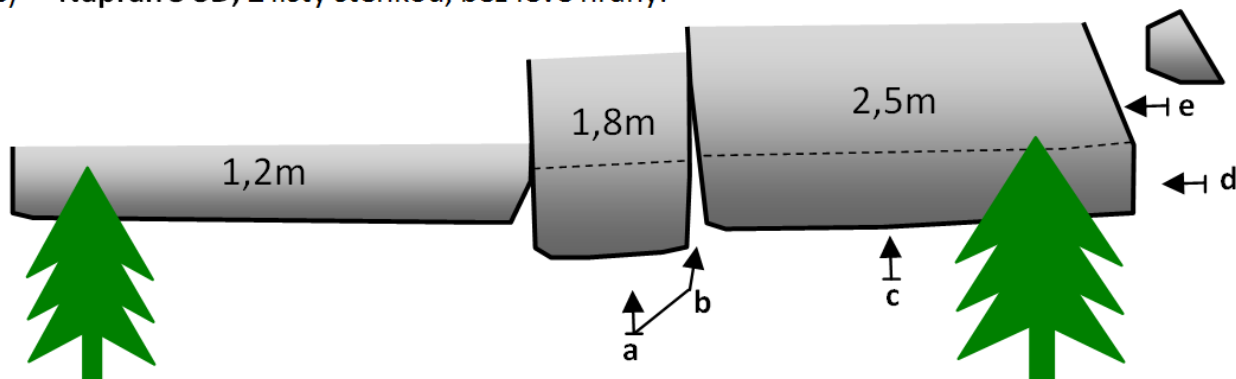
Jednotlivé skalní útvary jsou pojmenovány v souladu s výše zmíněným horolezeckým průvodcem – viz mapka vlevo. Černě vybarvené trojúhelníčky jsou útvary detailně zmapované v horolezeckém průvodci. Nevybarvené trojúhelníčky jsou nové boulderové kameny, zpracované v tomto samizdatu.

Klasifikace boulderů jakož i pravidla pro starty ze sedu či chytu jsou odvozeny od Petrohradského standardu.

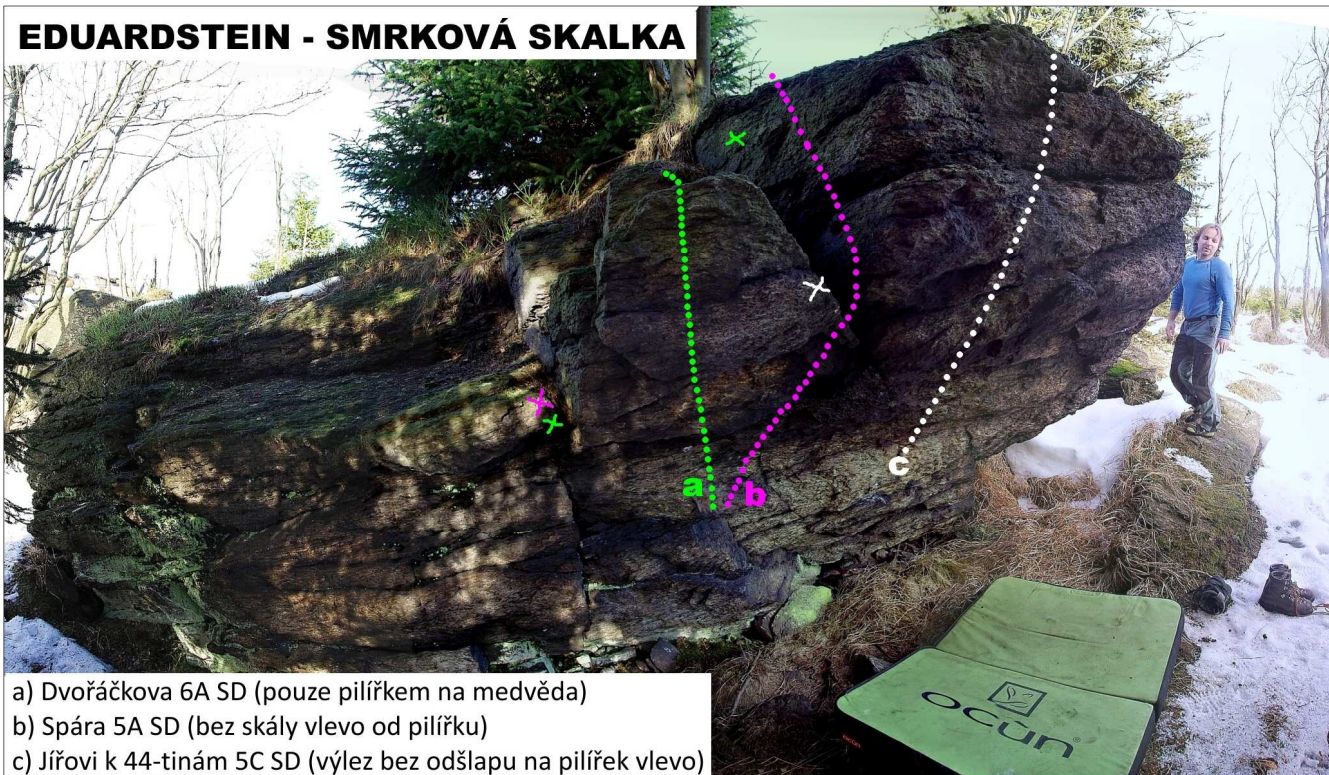
SMRKOVÁ SKALKA

Skalka s výrazně převislou J stěnkou. Stojí těsně u nápadného smrku.

- Dvořáčkova 6A SD**; Pouze po pilířku na mědvěda.
- Spára 5A SD**; Spárou bez skály vlevo od pilířku.
- *Jířovi k 44-tinám 5C SD**; Převislou stěnkou, výlez bez odšlapu na pilířek.
- *Dvořákova 4+ SD**; Stěnkou bez pravé hrany.
- Nápřah 3 SD**; Z lišty stěnkou, bez levé hrany.



EDUARDSTEIN - SMRKOVÁ SKALKA

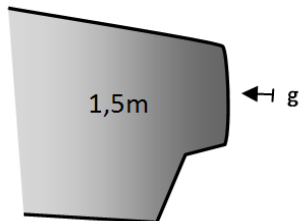
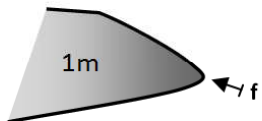
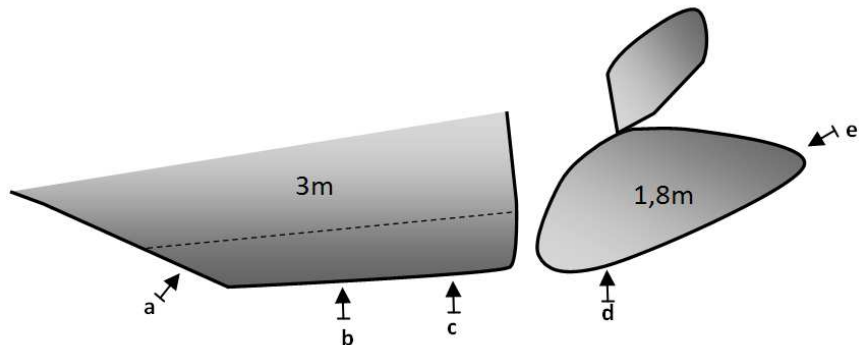


- a) Dvořáčkova 6A SD (pouze pilířkem na medvěda)
- b) Spára 5A SD (bez skály vlevo od pilířku)
- c) Jířovi k 44-tinám 5C SD (výlez bez odšlapu na pilířek vlevo)

EDUARDSTEIN - SMRKOVÁ SKALKA



- c) Jířovi k 44-tinám 5C SD (výlez bez odšlapu na pilířek vlevo)
- d) Dvořákova 4+ SD (bez pravé hrany)
- e) Náprah 3 SD (bez levé hrany)

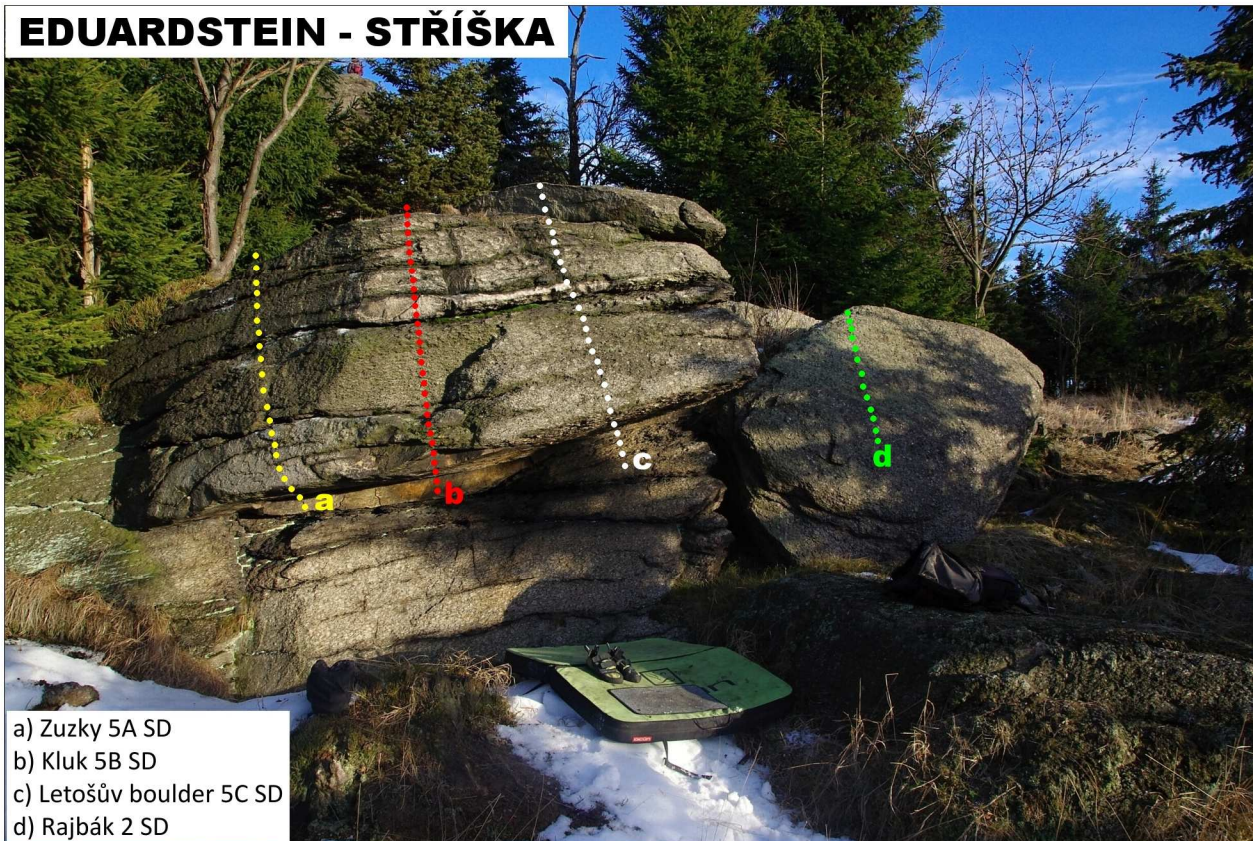


STŘÍŠKA

Skupina balvanů, jimž dominuje třímetrová skalka s nápadným střešovitým převiskem.

- a) Zuzky 5A SD; Levou částí převisu a stěnkou přímo.
- b) *Kluk 5B SD; Středem převisu.
- c) *Letošův boulder 5C SD; Pravou částí převisu. Bez pravé hrany.
- d) Rajbák 2 SD; Z bočních chytů a přímo plotnou.
- e) Oblá hrana 5C SD; Oblou hranou doprava na temeno.
- f) Nos 3 SD; Z římsy výšvih přímo po úzké hraně.
- g) Stěnka 3 SD; Z římsy a přímo na temeno.

EDUARDSTEIN - STRÍŠKA



- a) Zuzky 5A SD
- b) Kluk 5B SD
- c) Letošův boulder 5C SD
- d) Rajbák 2 SD

EDUARDSTEIN - STŘÍŠKA



EDUARDSTEIN - STRÍŠKA



- e) Oblá hrana 5C SD
- f) Nos 3 SD
- g) Stěnka 3 SD

EDUARDSTEIN - LIŠČÍ KAMENY

